

- Условные обозначения**
- Объекты водоснабжения**
- Участок водопроводной сети
 - Источник водоснабжения
 - Водопроводный колодец
 - ⦿ Насосная станция
 - ⊕ Колонка
 - РЧВ

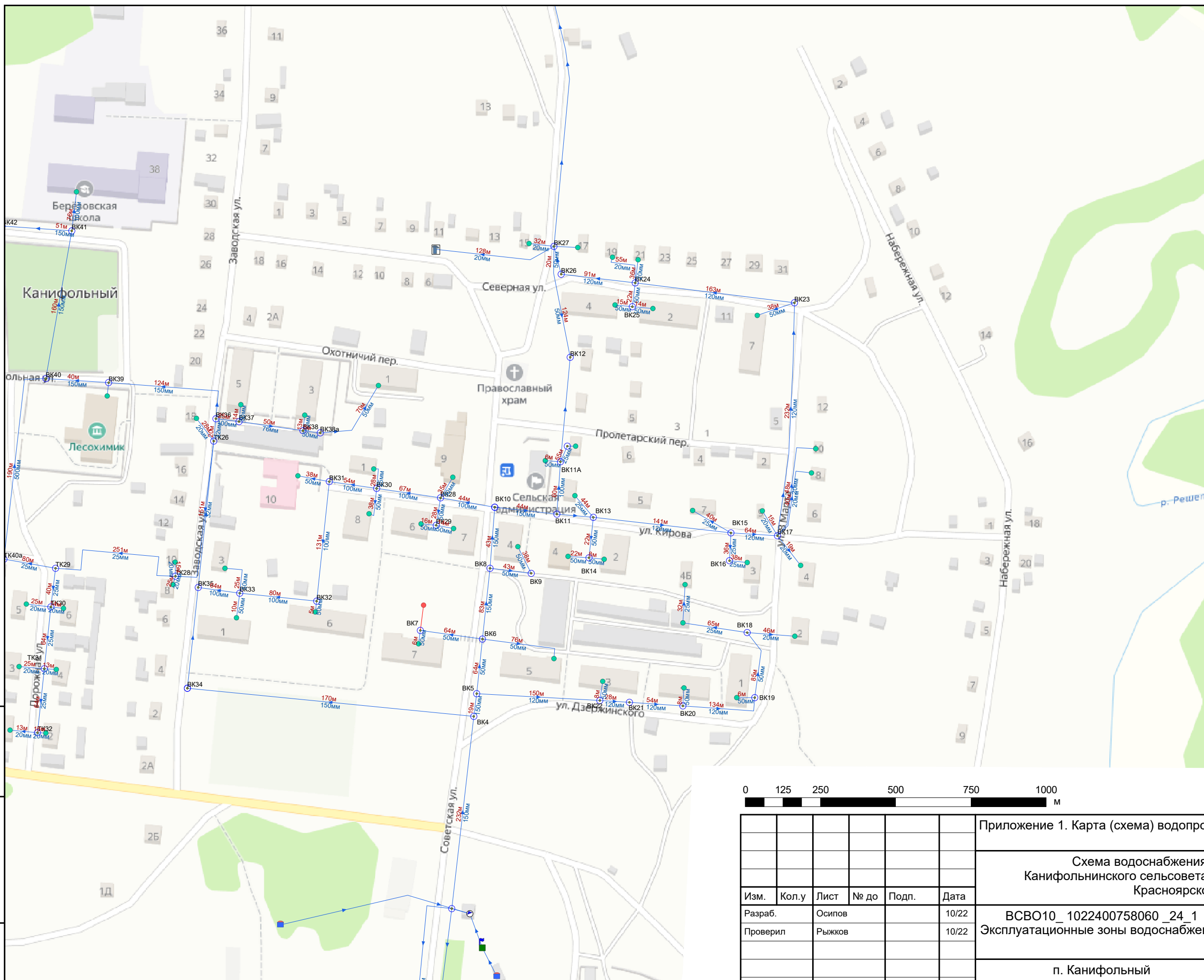



Приложение 1. Карта (схема) водопроводных сетей


**Схема водоснабжения и водоотведения
Канифольнинского сельсовета Нижнеингашского района
Красноярского края**

Изм.	Кол. у	Лист	№ до	Подп.	Дата	Эксплуатационные зоны водоснабжения	Стадия	Лист	Листов
Разраб.		Осипов			10/22				
Проверил		Рыжков			10/22				
п. Канифольный									

Инов. № подл.	
Подп. и дата	
Взам. инв. №	

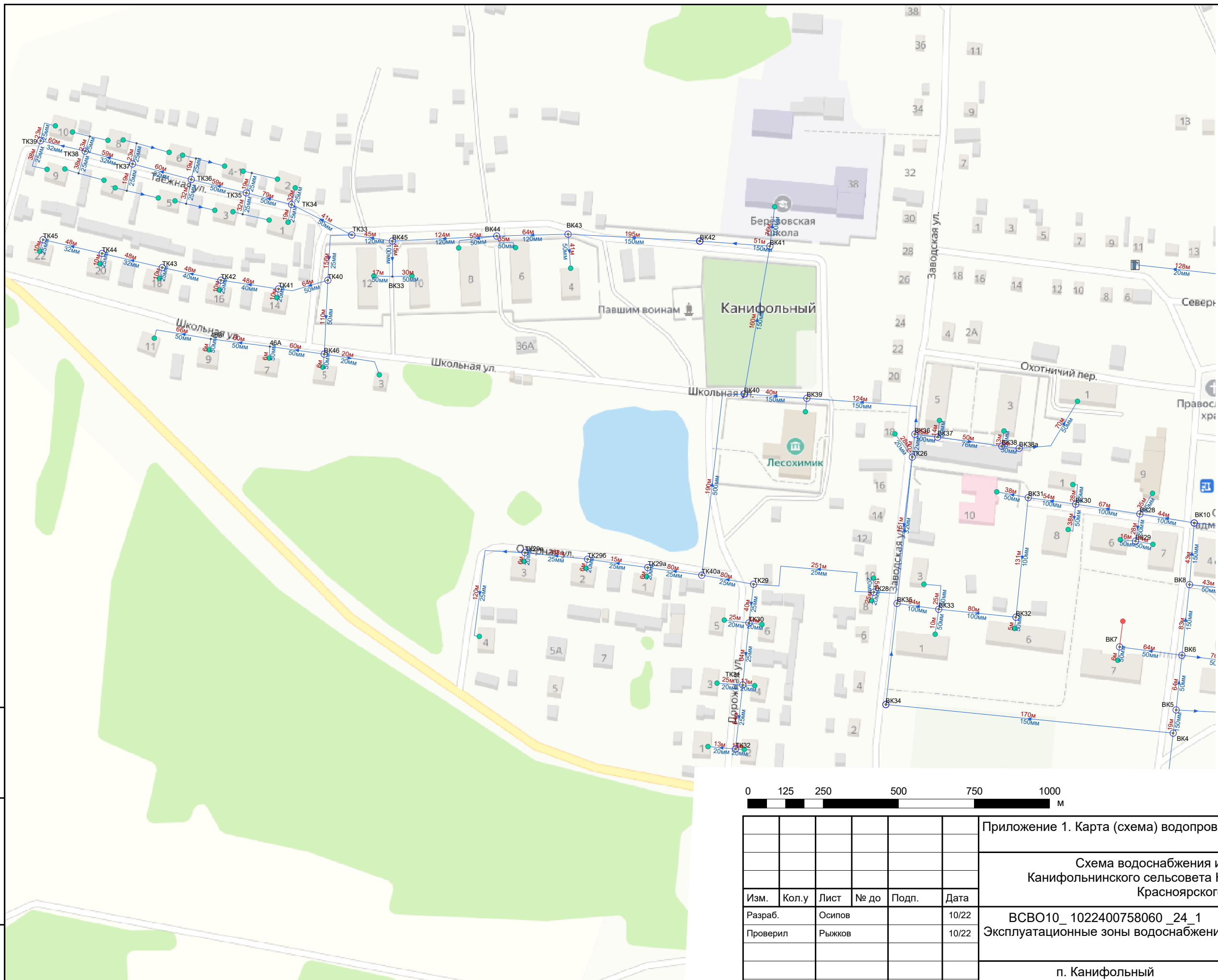



- Условные обозначения**
- Объекты водоснабжения**
- Участок водопроводной сети
 - Источник водоснабжения
 - Водопроводный колодец
 - ⬇ Насосная станция
 - Колонка
 - РЧВ



Приложение 1. Карта (схема) водопроводных сетей					
Схема водоснабжения и водоотведения Канифольнинского сельсовета Нижнеингашского района Красноярского края					
Изм.	Кол.у	Лист	№ до	Подп.	Дата
Разраб.	Осипов				10/22
Проверил	Рыжков				10/22
ВСВО10_1022400758060_24_1					Эксплуатационные зоны водоснабжения
п. Канифольный					Р
					Лист
					2
					Листов
					4

Изн. № подл.	
Подл. и дата	
Взам. инв. №	



Условные обозначения

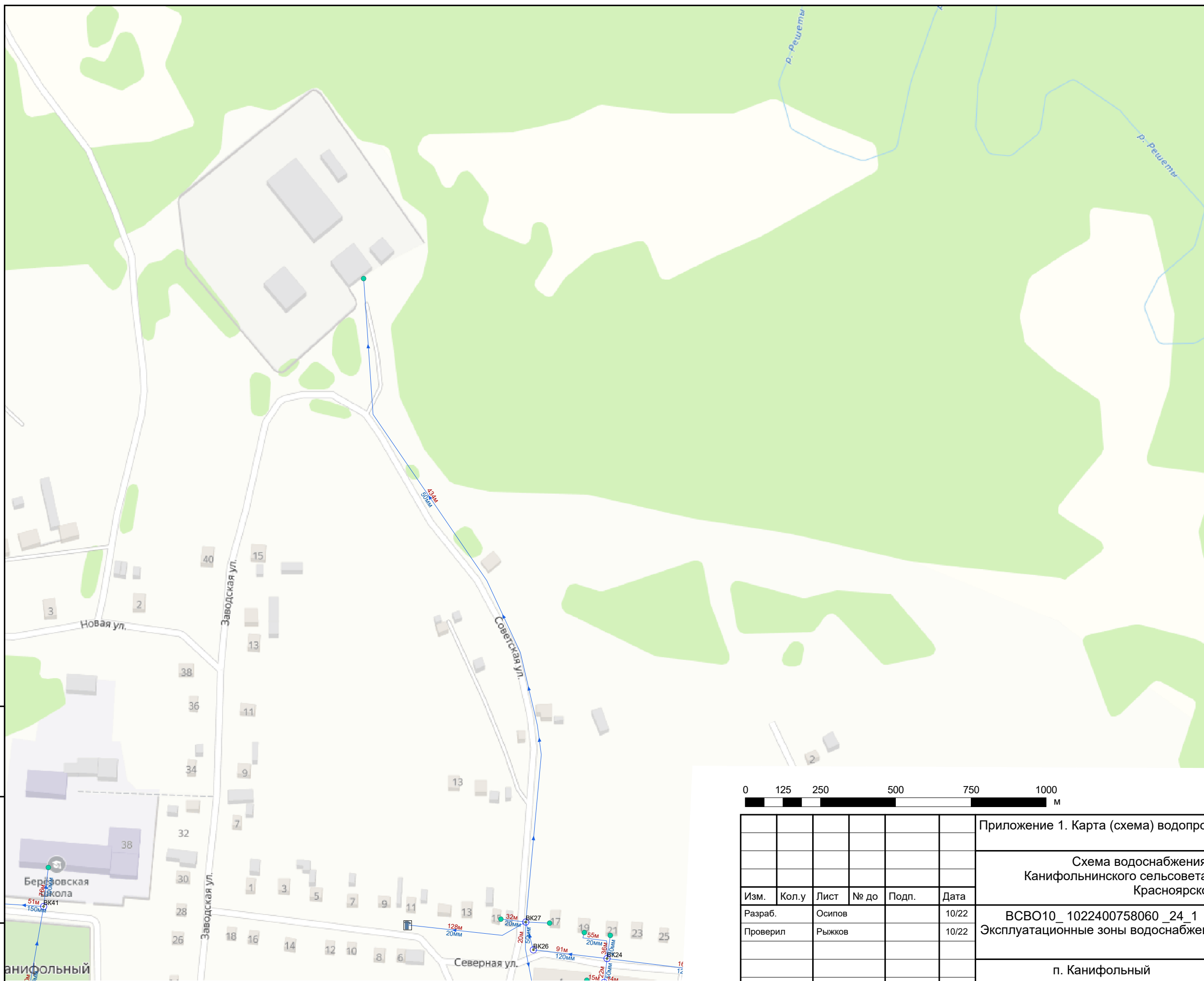

Объекты водоснабжения

- Участок водопроводной сети
- Источник водоснабжения
- Водопроводный колодец
- ▶ Насосная станция
- Колонка
- РЧВ



Приложение 1. Карта (схема) водопроводных сетей					
Схема водоснабжения и водоотведения Канифольнинского сельсовета Нижнеингашского района Красноярского края					
Изм.	Кол.у	Лист	№ до	Подп.	Дата
Разраб.		Осипов			10/22
Проверил		Рыжков			10/22
ВСВО10_1022400758060_24_1					
Эксплуатационные зоны водоснабжения					
			Р	3	4
п. Канифольный					

Изн. № подл.
Подп. и дата
Взам. инв. №

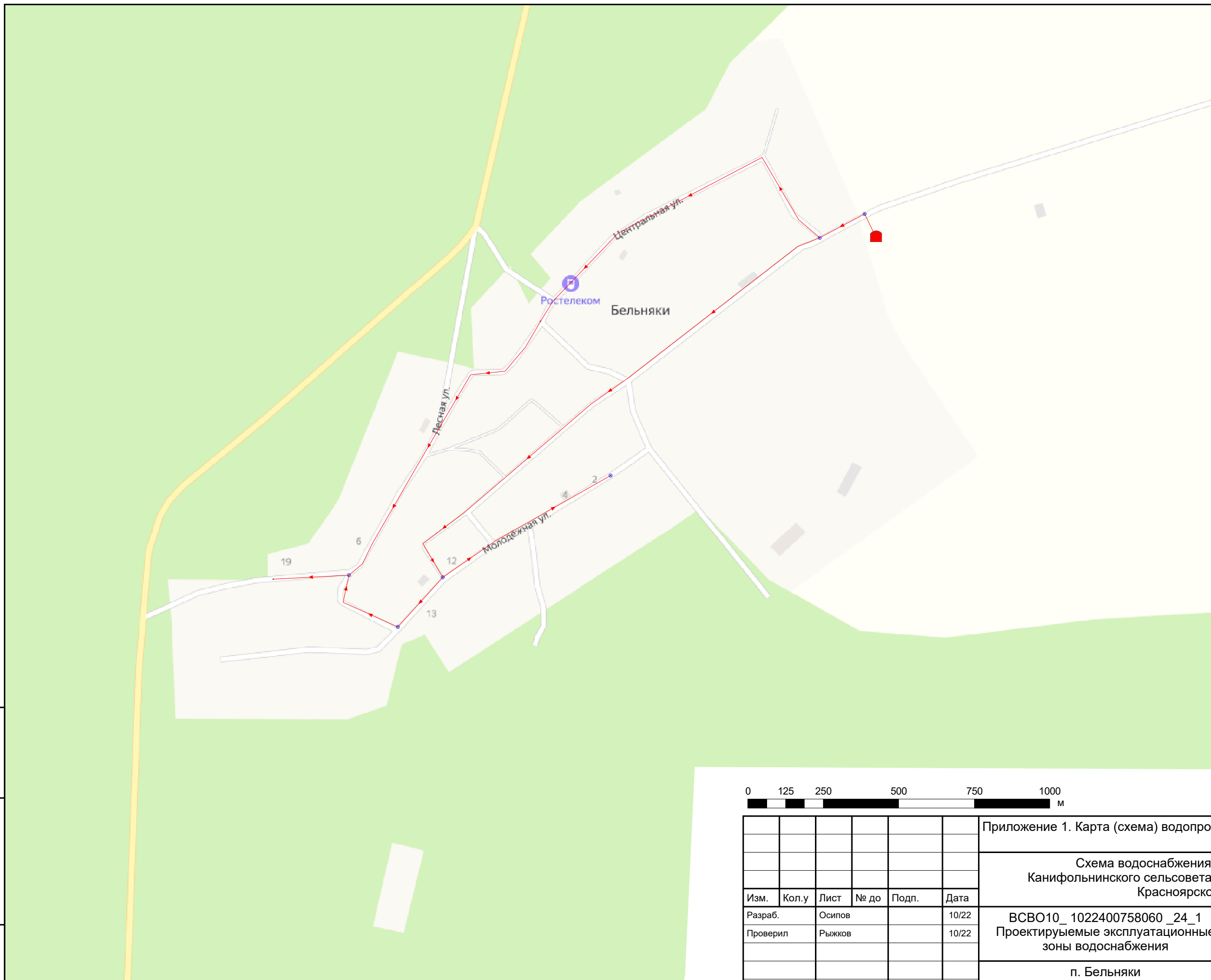



- Условные обозначения**
- Объекты водоснабжения**
- Участок водопроводной сети
 - Источник водоснабжения
 - Водопроводный колодец
 - ⦿ Насосная станция
 - Колонка
 - РЧВ



Приложение 1. Карта (схема) водопроводных сетей					
Схема водоснабжения и водоотведения Канифольнинского сельсовета Нижнеингашского района Красноярского края					
Изм.	Кол.у	Лист	№ до	Подп.	Дата
Разраб.	Осипов				10/22
Проверил	Рыжков				10/22
ВСВО10_1022400758060_24_1					
Эксплуатационные зоны водоснабжения				Р	Лист
				4	Листов
					4
п. Канифольный					

Взам. инв. №	
Подп. и дата	
Инв. № подл.	



Условные обозначения


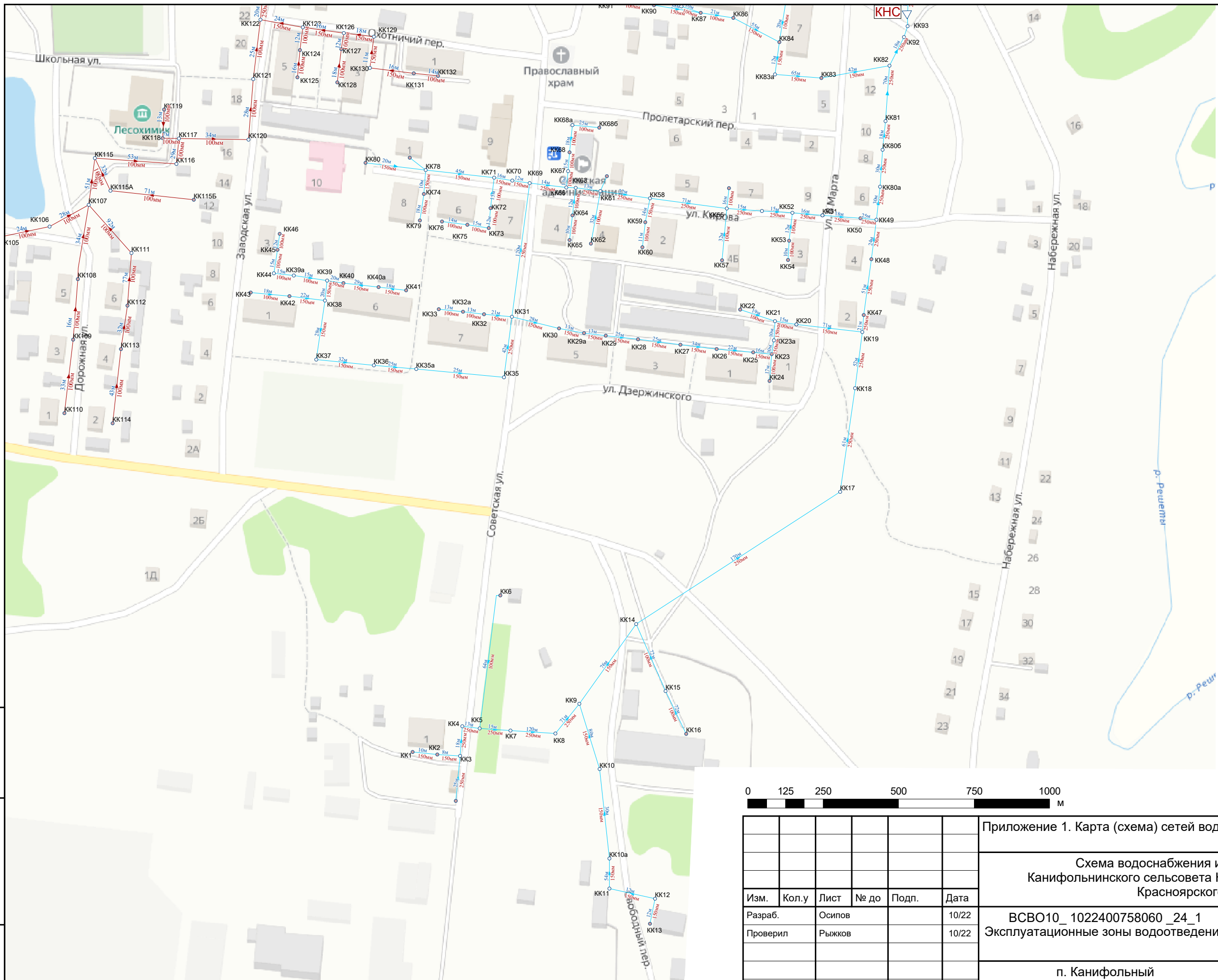
Объекты водоснабжения

- Источник водоснабжения (проект.)
- Сети водоснабжения (проект.)



Взам. инв. №	
Подп. и дата	
Инв. № подл.	

						Приложение 1. Карта (схема) водопроводных сетей			
						Схема водоснабжения и водоотведения Канифольнинского сельсовета Нижнеингашского района Красноярского края			
Изм.	Кол.у	Лист	№ до	Подп.	Дата	ВСВО10_1022400758060_24_1 Проектируемые эксплуатационные зоны водоснабжения	Стадия	Лист	Листов
Разраб.	Осипов				10/22		Р	1	4
Проверил	Рыжков				10/22				
						п. Бельняки			

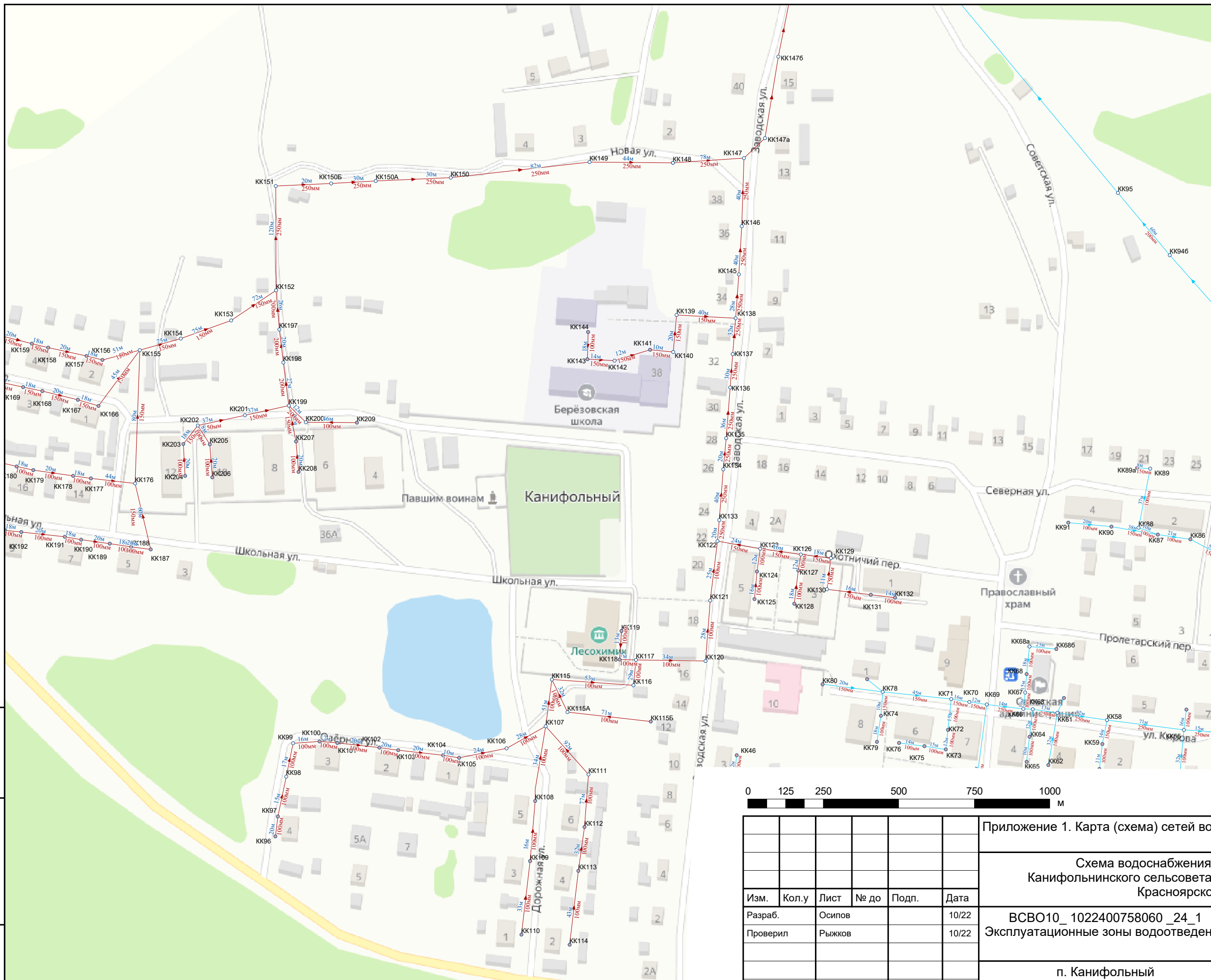



- Условные обозначения**
- Объекты водоотведения**
- Самотечный коллектор
 - Напорный коллектор
 - Колодец
 - ▽ Выпуск стоков
 - КНС, КОС



Приложение 1. Карта (схема) сетей водоотведения					
Схема водоснабжения и водоотведения Канифольнинского сельсовета Нижнеингашского района Красноярского края					
Изм.	Кол.у	Лист	№ до	Подп.	Дата
Разраб.	Осипов				10/22
Проверил	Рыжков				10/22
Эксплуатационные зоны водоотведения					Стадия
п. Канифольный					Р
					Лист
					1
					Листов
					4

Инва. № подл.	
Подп. и дата	
Взам. инв. №	



Условные обозначения

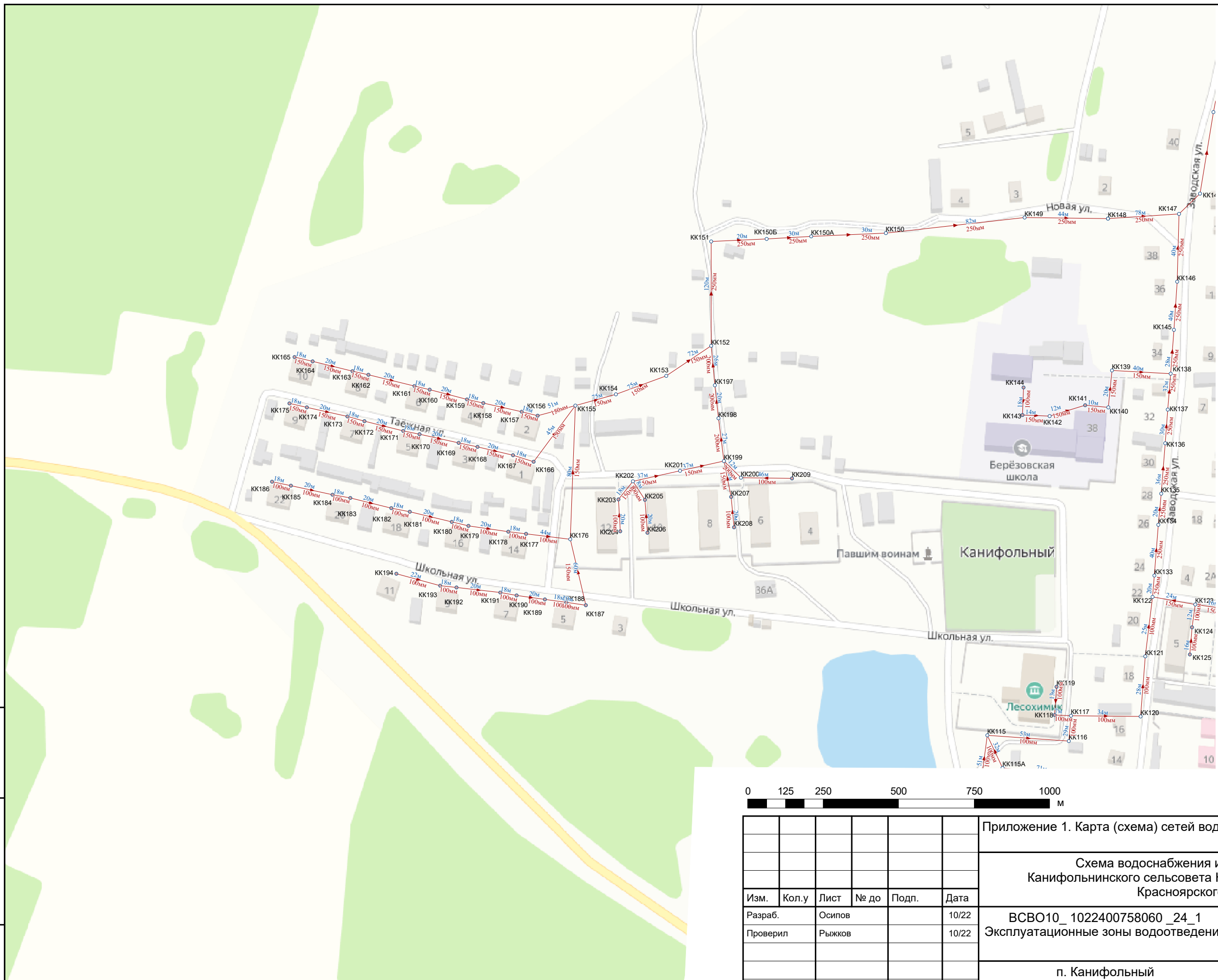

Объекты водоотведения

- Самотечный коллектор
- Напорный коллектор
- Колодец
- Выпуск стоков КНС, КОС



Изн. № подл.	
Подп. и дата	
Взам. инв. №	

Приложение 1. Карта (схема) сетей водоотведения					
Схема водоснабжения и водоотведения Канифольнинского сельсовета Нижнеингашского района Красноярского края					
Изм.	Кол.у	Лист	№ до	Подп.	Дата
Разраб.		Осипов			10/22
Проверил		Рыжков			10/22
Эксплуатационные зоны водоотведения					
п. Канифольный			Стадия	Лист	Листов
			Р	2	4



Условные обозначения

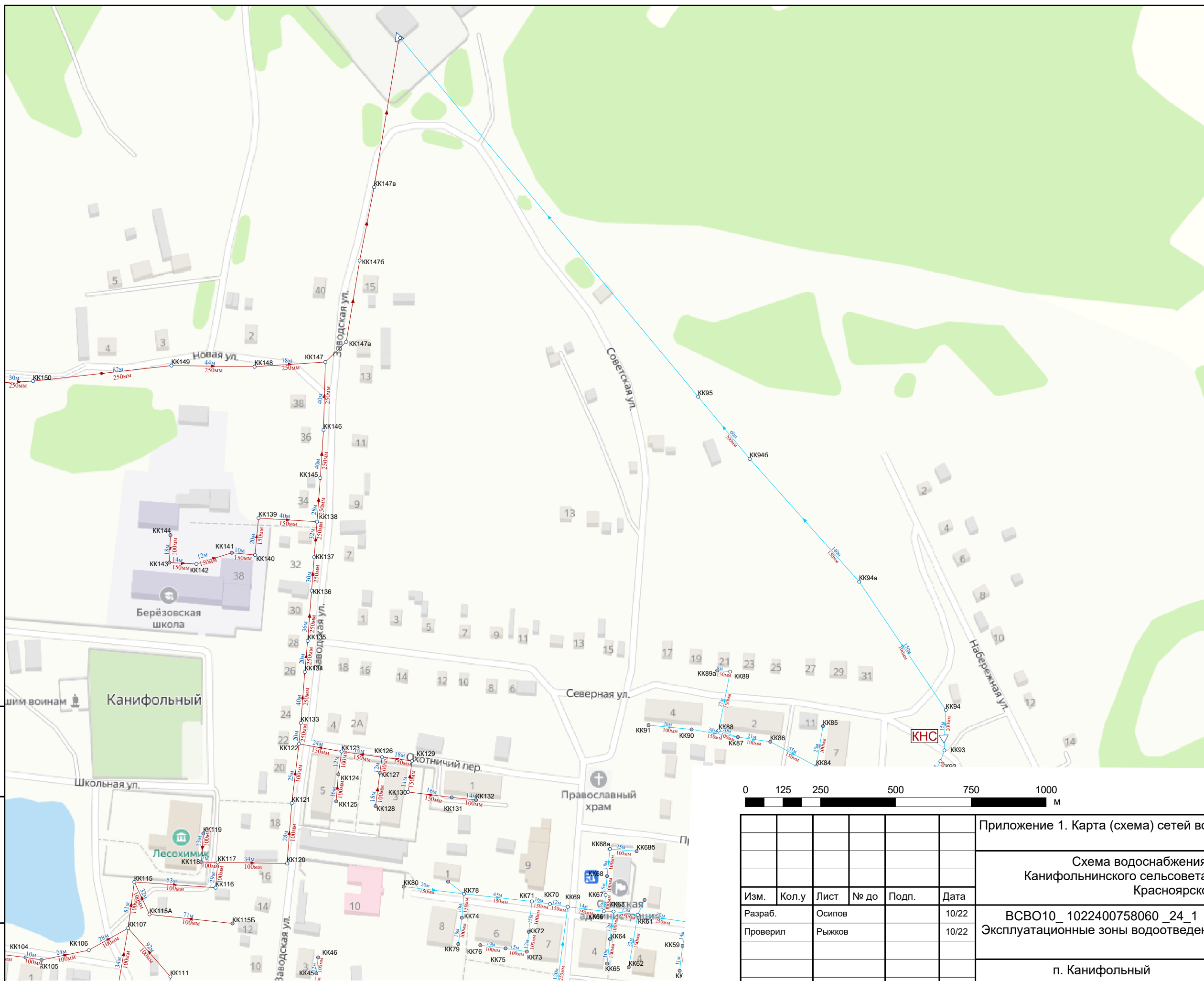

Объекты водоотведения

- Самотечный коллектор
- Напорный коллектор
- Колодец
- Выпуск стоков КНС, КОС



Приложение 1. Карта (схема) сетей водоотведения					
Схема водоснабжения и водоотведения Канифольнинского сельсовета Нижнеингашского района Красноярского края					
Изм.	Кол.у	Лист	№ до	Подп.	Дата
Разраб.		Осипов			10/22
Проверил		Рыжков			10/22
ВСВО10_1022400758060_24_1 Эксплуатационные зоны водоотведения					
п. Канифольный				Стадия	Лист
				Р	3
					Листов
					4

Взам. инв. №	
Подп. и дата	
Инв. № подл.	



- Условные обозначения**
- Объекты водоотведения**
- Самотечный коллектор
 - Напорный коллектор
 - Колодец
 - ▽ Выпуск стоков
 - КНС, КОС



Приложение 1. Карта (схема) сетей водоотведения					
Схема водоснабжения и водоотведения Канифольнинского сельсовета Нижнеингашского района Красноярского края					
Изм.	Кол.у	Лист	№ до	Подп.	Дата
Разраб.	Осипов				10/22
Проверил	Рыжков				10/22
Эксплуатационные зоны водоотведения					Стадия
п. Канифольный					Р
					Лист
					4
					Листов
					4

Изн. № подл.	
Подл. и дата	
Взам. инв. №	